

**Nařízení města Chrastava
č. 2/2014**

kterým se stanoví rozsah, způsob a lhůty odstraňování závad ve schůdnosti chodníků, místních komunikací a průjezdních úseků silnic a kterým se stanoví úseky místních komunikací a chodníků, na kterých se pro jejich malý dopravní význam nezajišťuje sjízdnost a schůdnost odstraňováním sněhu a náledí.

Rada města Chrastavy na svém zasedání dne 20. 10. 2014 usnesením č. 2014/17/V vydala na základě § 27 odst. 5 a odst. 6 zákona č. 13/1997 Sb., o pozemních komunikacích, ve znění pozdějších předpisů (dále jen zákon) a v souladu s ustanovením § 11 odst.1 a § 102 odst.2 písm. d) zákona č. 128/2000 Sb., o obcích, ve znění pozdějších předpisů, toto nařízení:

Článek 1

**Stanovení rozsahu, způsobů a lhůt odstraňování závad ve schůdnosti chodníků, místních komunikací a průjezdních úseků silnic
(§27 odst.6 zákona)**

Odst. 1

Předmět úpravy

- (a) Tímto nařízením obec stanoví rozsah, způsob a lhůty odstraňování závad ve schůdnosti chodníků, místních komunikací a průjezdních úseků silnic (dále jen komunikací).
- (b) Odstraňování závad ve schůdnosti chodníků, místních komunikací a průjezdních úseků silnic, vznikajících povětrnostními vlivy a podmínkami v zimním období, tj. v době od 1. listopadu do 31. března následujícího roku se provádí podle plánu zimní údržby. Pokud vznikne zimní povětrnostní situace mimo toto období, zmírňují se závady ve schůdnosti komunikací bez zbytečných odkladů přiměřeně k vzniklé situaci.

Odst. 2

Rozsah odstraňování závad ve schůdnosti komunikací

Rozsah odstraňování závad ve schůdnosti komunikací je uveden v příloze č.1 tohoto nařízení.

Odst. 3

Způsoby odstraňování závad ve schůdnosti komunikací

(a) Základní technologické postupy při zmírňování závad ve schůdnosti
Při odstraňování závad ve schůdnosti komunikací se v souladu se schváleným plánem zimní údržby použije taková dostupná technologie, která nejlépe vyhovuje místním podmínkám a pořadí důležitosti s přihlédnutím k technologiím a postupům uvedeným v příloze č.7 vyhlášky č.104/1997 Sb.

(b) Odklizení sněhu mechanickými prostředky
Odklizení sněhu mechanickými prostředky je z ekologického i ekonomického hlediska nejvhodnější technologií zimní údržby. Sníh je za obvyklé zimní situace nutno odstraňovat již v průběhu spadu sněhu a podle potřeby i po jeho skončení tak, aby nedošlo k jeho zhutnění pohybem po komunikaci. S odklizením sněhu se začíná v době, kdy vrstva napadlého sněhu dosáhne max.3 cm. Při trvalém sněžení se odstraňování sněhu provádí periodicky. Po skončeném pluhování nemá zbytková vrstva sněhu přesáhnout 2 cm. S posypem komunikací se začíná až po mechanickém odstranění sněhu.

(c) Zdršňování náledí nebo ujetých či ušlapaných sněhových vrstev posypem inertními zdršňovacími materiály

Účinek posypu inertními materiály spočívá v tom, že jednotlivá zrna posypového materiálu ulpí na povrchu náledí nebo zhutněného sněhu, čímž se zvýší koeficient tření. Toto zvýšení je však malé a proto pouze zmírňuje kluzkost komunikace. Pro posyp náledí se použije vhodný jemnozrnný materiál a pro posyp nezledovatělých zhutněných sněhových vrstev se použije materiál s větším obsahem hrubých frakcí. Posyp se provádí v celé šířce komunikace, případně v celé šířce dopravního pruhu.

(d) Odstraňování sněhu, náledí nebo zhutněných sněhových vrstev za pomoci chemických rozmrazovacích materiálů

Chemické rozmrazovací materiály se aplikují až na zbytkovou vrstvu sněhu, kterou již nelze odstranit nebo smýt mechanickými prostředky. Těmito materiály se odstraňuje náledí (do tloušťky cca 2 mm) nebo vrstvy zhutněného sněhu do tloušťky cca 2 cm. Na vyšší vrstvy je nutno opakovat postup v součinnosti s mechanickým odstraňováním.

(e) Ruční úklid sněhu a ruční posyp

Ruční úklid sněhu a ruční posyp se provádí zpravidla na místech, která jsou pro mechanizační prostředky nepřístupná. Z důvodu bezpečnosti a ochrany zdraví pracovníků, kteří takovýto druh práce zajišťují, se ruční posyp a ruční úklid sněhu provádí pouze za denního světla, v noci pak pouze na místech, která jsou řádně osvětlena.

(f) V celém obvodu města Chrastavy je v případě potřeby prováděno odstraňování sněhu z místních komunikací a jejich udržování ve schůdném stavu ve dvousměnném provozu.

Odst. 4

Lhůty pro odstraňování závad ve schůdnosti komunikací

Lhůty pro zahájení prací při odstraňování závad ve schůdnosti komunikací

(a) Při odstraňování sněhu v pracovní době nejdéle do 30 minut od zjištění, že by vrstva napadlého sněhu mohla dosáhnout 3 cm. V době mimopracovní při domácí pohotovosti pracovníku do 60 minut po zjištění, že by vrstva napadlého sněhu mohla dosáhnout 3 cm.

(b) Při posypu inertními materiály nebo chemickými materiály pro zmírnění kluzkosti:

v době pracovní nejdéle do 30 minut po zjištění, že se na komunikacích zhoršila schůdnost vytvořením kluzkosti. V době mimopracovní při domácí pohotovosti pracovníku do 60 minut po zjištění zhoršení schůdnosti vytvořením kluzkosti.

Lhůty pro zmírňování závad ve schůdnosti komunikací

(a) Zajištění schůdnosti při běžném sněžení - do 4 hodin po ukončení spadu sněhu

(b) Zajištění schůdnosti při vánicích nebo intenzivním dlouhodobém sněžení - do 12 hodin po ukončení spadu sněhu.

(c) Zajištění schůdnosti při sněhové kalamitě, tvorbě souvislé ledovky nebo mrznoucího deště - do 24 hodin od ukončení mimořádné meteorologické situace způsobující závady.

Článek 2

**Úseky místních komunikací a chodníků, na kterých se pro jejich malý dopravní význam nezajišťuje sjízdnost a schůdnost odstraňováním sněhu a náledí.
(§ 27 odst.5 zákona)**

Odst.1 Předmět úpravy

Vymezují se úseky místních komunikací a chodníků, na kterých se pro jejich malý dopravní význam nezajišťuje sjízdnost a schůdnost odstraňováním sněhu a náledí.

1. Část ul. Ještědské mezi č.p. 596 a č.p. 285 - 300 m
2. Vítkovská ul. za bývalou budovou Seppu - 50 m

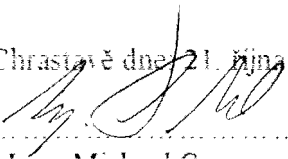
Článek 3 Zrušovací ustanovení


Zrušuje se nařízení obce č. 2/2013


Článek 4 Účinnost

Toto nařízení města nabývá účinnosti dnem vyhlášení.

V Chrastavě dne 21. října 2014


Ing. Michael Canov
starosta




Zita Václavíková
místostarostka

1. Místní komunikace

1. 1. Okruh I.

Poř.č.	Označení	Název a popis lokality	Délka v m
1.	008c	P Spojovací - přes secesní most , Vítkovská - slepá ul. před č.p.289 ,Školní ul. (přes SO105) ,cesta na Vysokou k č.p.4 a č.p.228, Školní ul. kolem č.p.125 (s ohledem na případná dopravní omezení)	2875
2.	059c	náměstí 1.máje	115
3.	034c	Muzejní	91
4.	058c	Loudátova + parkoviště za městským úřadem	235
5.	002b	Revoluční	472
6.	001b	Turpišova	312
7.	054c,056c,057c	Soudní + cesta k obchodu Winner	330
8.	055c	Bezručova + propoj za ŠJ a DPS	318
9.	053c	Stř. vrch – od č. p. 487 kolem č.p. 406 po č. p. 714	185
10.	051c, 052c	Střelecký vrch – stará zástavba - okruh	378
11.	035c, 036c	Luční + MŠ Luční	565
12.	037c,038c,039c	Cihlářská	400
13.	009c	P Cesta k Dětskému výchovnému ústavu	319
14.	10c	Richtrův Vrch	312
15.	013c	Kostelní + spojovačka kolem kostela ke škole	375
16.		Park – hlavní cesta	394
17.		P Vítkov nad otočkou autobusu (vč. odbočky k č.p. 32)	543
18.		P Vítkov u školy + cesta k č.p. 12 , č.p. 56 a č.p. 57	420
19.		P Vítkov – samota ke kravínu + cesta k č.p. 1 a č.p.21	900
20.	002c	P Vítkov – od bývalé knihovny kolem kostela k č.p. 109	634
21.	004c, 005c	P Vítkov – bytovky + p. p. č. 695/2 před hostincem + ČOV	185
22.		Vítkov – k č.p. 69	130
23.		Václavická – k č. p. 72	40
24.		Vítkovská – k č. p. 179	35
25. *	006c	Vítkovská – k č. p. 109	120
26.	007c	P Sportovní	718
27.	012c	Pobřežní – bungalovy (k č.p. 484 a č.p. 523	170
28.		Vítkovská – park (cesta ke garážím)	460
29.	011c	Družstevní – dolu k panelárně	118
30.	014c	Družstevní	405
31.	016c	Družstevní , k lávce u Führichova domu	77
32.	015c	Víta Nejedlého	115
33.	018c	Mlýnská	196
34.	060c	Malá pobřežní	203
35.	061c	Malá Kostelní	64
36.	063c	Mostní + Malá mostní + nové parkoviště	270
37.	062c	Alšova + hrubé autobusové nádraží + parkoviště + před vraty hasičů + dvůr	352
38. *	040c	Liberecká – odbočka k č. p. 552 + autobusová zastávka u autoservisu (záliv)	150
39.	041c	Liberecká – odbočka k č. p. 489	102
40.	049c, 050c	Střelecký vrch – staré paneláky + autobus. zastávky (zálivy)	273
41.	042c,043c,044c	Textilanská	718
42.	045c,046c,047c,048c	Střelecký vrch – nová zástavba , parkoviště pod rybníky + parkoviště u č.p. 715	850
43.		Cesta od č.p. 714 k povodňovým domům + panelová cesta do Nádražní ul.	410
44.		Autobusové nádraží (dočištění)	200
45.	004b	Bílokostelecká ul.	660
46. *	068c	Sedmidomská + cesta (k č.p.186)	160
47.	069c, 070c	Větrná	262
48.	071c,072c,073c,074c	Bílokostelecká – okruh	591
49.	065c, 066c, 067c	Poiní + odbočky k č.p. 197 a č.p.216	484
		celkem	18.691

1. 2. Okruh II.

Poř.č.	Označení	Název a popis lokality	Délka v m
1.	100c	P Andělská Hora – cesta k návsi	110
2.	103c	P Andělská Hora – přes náves k hájence + (okruh kolem č.p. 5 a č.p. 7) + cesta vpravo kolem vjezdu u č.p.78 (120m)	710
3.	106c	P Andělská Hora – od kostela na spodní cestu	164
4.	107c,108c,109c	P Andělská Hora – okruh za kostelem + cesta od č.p. 14 dolu kolem novostavby na spodní cestu	295
5.	101c	P Andělská Hora – dolní cesta od podchodu po schody k nádraží	419
6.	102c	P Andělská Hora – přes náves k č. p. 2	290
7.	104c	P Andělská Hora – pod č. p. 10	61
8.	110c, 111c	P Andělská Hora – po č. p. 62 a k ROTEC	156
9.*	112c	P Andělská Hora – cesta do kolonky	1680
10.	113c,114c,115c	P Andělská Hora – kolonka + plocha u transborderu	335
11.	099c	P Andělská Hora – k č. p. 61 (cesta k vleku) + otočka autobusu (včetně zastávky)	165
12.	097c	P Andělohorská – Stará Ještědská k č. p. 285	297
13.	090c	Tovární	429
14.	096c	Na Hurce	178
15.	098c, 085c	Ještědská od bývalého Pivořandu k č. p. 596 + podchod pod dálnicí (v případě nafoukaného sněhu)	920
16.	084c, 095c	Nový Domov – cesta kolem garáží	410
17.	093c, 094c	Tovární – okruhy okolo firmy Vzduchotechnik	326
18.	086c, 091c	Lipová, Malá Tovární	444
19.	092c	Tovární – spojka mezi Andělohorskou ul. a Vzduchotechnikem	79
20.	089c	Andělohorská – k č. p. 363	97
21.	087c	Andělohorská – kolem paneláku	136
22.	088c	Andělohorská – k sídlu STRABAG, a.s.	59
23.	082c, 083c	Barandov – cca 50 m za vjezdem do bývalého areálu Drobného zboží – po konec katastru Chrastava	854
24.	005b	Nádražní – k ČD (Terminál), včetně otočky autobusu a všech označených parkovišť	340
25.	003b,076c	Pobřežní – až k ČOV	1317
26.	078c	Pobřežní – od čp.6 nahoru	150
27.	080c	Pobřežní – po čp. 136	190
28.	079c	Nádražní – mostek - Pobřežní	62
29.	081c	Malá Nádražní	475
30.	033c	Hřbitovní a ½ parkoviště + hřbitov (hlavní cesta) + cesta k č.p.266 ,č.p. 262 + cesta kolem hřbitovní zdi k č.p. 395	605
31.	032c	Frýdlantská – k č. p. 123	150
32.	029c	P Frýdlantská , Města Lwówek Śląski, Víska	2.560
33.	028c,030c,031c	P Frýdlantská – okruh okolo č. p. 11 k čp. 31	1.315
34.	027c	P Frýdlantská – od č.p 120 až k č.p. 25	365
35.	026c	P Frýdlantská – k č. p. 111	116
36.	025c	P Frýdlantská – nad Textilánou + odbočka vpravo až k č. p. 74	935
37.	024c, 023c	Frýdlantská – k č.p.66 a č.p.40	245
38.	022c	Frýdlantská – spojovačka mezi č.p.21 a č.p.109	133
39.	021c	Frýdlantská malá – za č. p. 42	187
		celkem	17.759

2. Komunikace IV. tř. pro pěší (chodníky)

2. 1. Protahování mechanizované (okruh I)

Poř.č.	Označení	Název a popis lokality	Délka v m
1.		Chodník u Nisy směrem k vlakovému nádraží , Nádražní ulice - od Terminálu RTN. včetně chodníků před vlak. nádražím a autobusové zastávky až po kruhový objezd (obě strany) + autobusová zastávka u termálních lázní.	1560
2.		Nádražní od kruhového objezdu k hasičům + chodník před Penny	450
3.		Autobus. nádraží a chodník vpravo, včetně mostu přes Jeřici	320
4.		Náměstí – (komplet chodníky) + cestičky v parku na náměstí	417
5.		Turpišova – od ZŠ ke školní jídelně a dále až ke Klubíčku (vlevo)	340
6.		Soudní – od DPS (ŠJ, kulturní dům) k Žitavské ul.	180
7.		Bezručova (od DPS po křižovatku ul. Revoluční)	90
8.		Turpišova – od spořitelny k poště (vpravo), kolem tržnice k Lid. domu	340
9.		Turpišova – pěší zóna, tržnice	170
10.		Liberecká – od náměstí směrem k TSS. obě strany	170
11.		Liberecká ulice - chodník od TSS k sídlišti (vpravo)	385
12.		Střelecký vrch - sídliště (chodník vpravo) + spojovačka od telefonní budky k transformátoru	390
13.		Střelecký vrch – sídliště kolem obchodu a restaurace + chodníky od jednotlivých vchodů pod hřištěm + nový chodník mezi č.p.688 a parkovištěm.	675
14.		Revoluční ul. od Liberecké ul. - vpravo	485
15.		Revoluční ul. od Turpišovy ul.(kolem Spartaku) po schody na S.V.	190
16.		Frydlantská ul. až za most u Textilany (vpravo) + nový chodník vlevo (od Textilany k bývalým jeslím)	1135
17.		Bílokostecká – okolo DPS + cesta k podchodu + chodník vlevo před DPS	410
18.		Pobřežní + od kruhového objezdu, kolem Svazarmu ke křižovatce Bílokostecká (obě strany)	640
19.		Pobřežní – od mostu u autobusového nádraží k Elektronově, včetně autobusových zastávek + chodník od Vítkovské ul. směrem ke škole	590
20.		Andělohorská – dlážděný chodník	350
21.		Lipová ul. (pravá strana)	230
22.		Vítkov – nové chodníky u autobusových zastávek + chodník u školy	230
		celkem	9.747

2. 2. Ruční úklid, pracovníci VPP (okruh II)

Poř.č.	Označení	Název a popis lokality	Délka v m
1.		Náměstí – (dočištění chodníků) + ul. Žitavská (L + P strana)	380
2.		Turpišova – od ZŠ k CVA, vpravo	120
3.		Soudní + Turpišova – před DPS, CVA, jídelnou a školou – dočištění chodníku dle potřeby	220
4.		Bezručova – dočištění dle potřeby	60
5.		Liberecká – okolo muzea a knihovny	80
6.		Liberecká – podél parkoviště u muzea (dočištění)	30
7.		Liberecká – od TSS ke Koruně a od Koruny směrem ke hřbitovu	140
8.		Autobusové nádraží (dočištění)	200
9.		Lávky přes Jeřici + cesta za lávkou k Elitexu + chodník na mostě u autobus. nádraží + nový chodník mezi ul. Mostní a Malá Mostní	140
10.		Revoluční ulice – od lékárny k č.p.399 (dočištění dle potřeby)	300
11.		Eichstättská cesta – schody, včetně přístupových chodníků	110
12.		Frydlantská – dočištění chodníku v úzkých místech (levá + pravá strana)	950

13.	Spojovací – chodníky vpravo a vlevo + dočištění chodníků a autobus. zastávek před Elektronovou ve Vítkovské ul.	260
14.	Sřelecký vrch – (nová a stará zástavba) dočištění chodníků dle potřeby, včetně autobusových zastávek	630
15.	Bílokostecká – dočištění chodníků u DPS + cestička v parčíku (spojovačka mezi Svazarmem a DPS)	150
16.	Liberecká ul. vpravo (podél úřadu) od garáží ke stavebninám	95
17.	Andělská hora – cesta a podchod pod tratí, cesta k vlak. nádraží, chodník od l. přejezdu na náves, chodník na mostě přes Nisu	185
18.	Vítkov – nové chodníky u autobusových zastávek + chodník u školy (dočištění dle potřeby)	230
19.	Spojnice mezi č.p. 124 ul. Školní a č.p. 109 ul. Družstevní Na všech komunikacích budou odstraňovány sněhové bariéry u přechodů pro chodce. Případné douklizení zastávky u termálních lázní po dohodě s TSS Chrástava.	50
	celkem	4.330