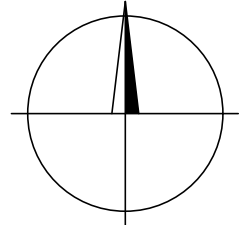









Situace katastrální



LEGENDA

-  betonová zámková dlažba
1135 m²
-  plavený kačírek
56 m²
-  nové kamenné schodiště
15 m²
-  ohumusování a zatravnění
480 m²
-  odstranění stávajících beton. ploch
1385 m²
-  hranice jiné stavby
(rekonstrukce komunikací)
-  hranice KN

MÍSTO STAVBY: Chrastava, Střelecký vrch	
STAVEBNÍK: Město Chrastava	
KRESLIL: Ing. Daniel Fadrhonc	
Rekonstrukce chodníků	
Datum	10/2018
Formát	2 x A4
Měřítko	1 : 500
Střelecký vrch 2019	
Situace katastrální	Výkres číslo B.2