

Město Chrastava

v souladu s usneseními ZM 2017/02/V ze dne 10. dubna 2017

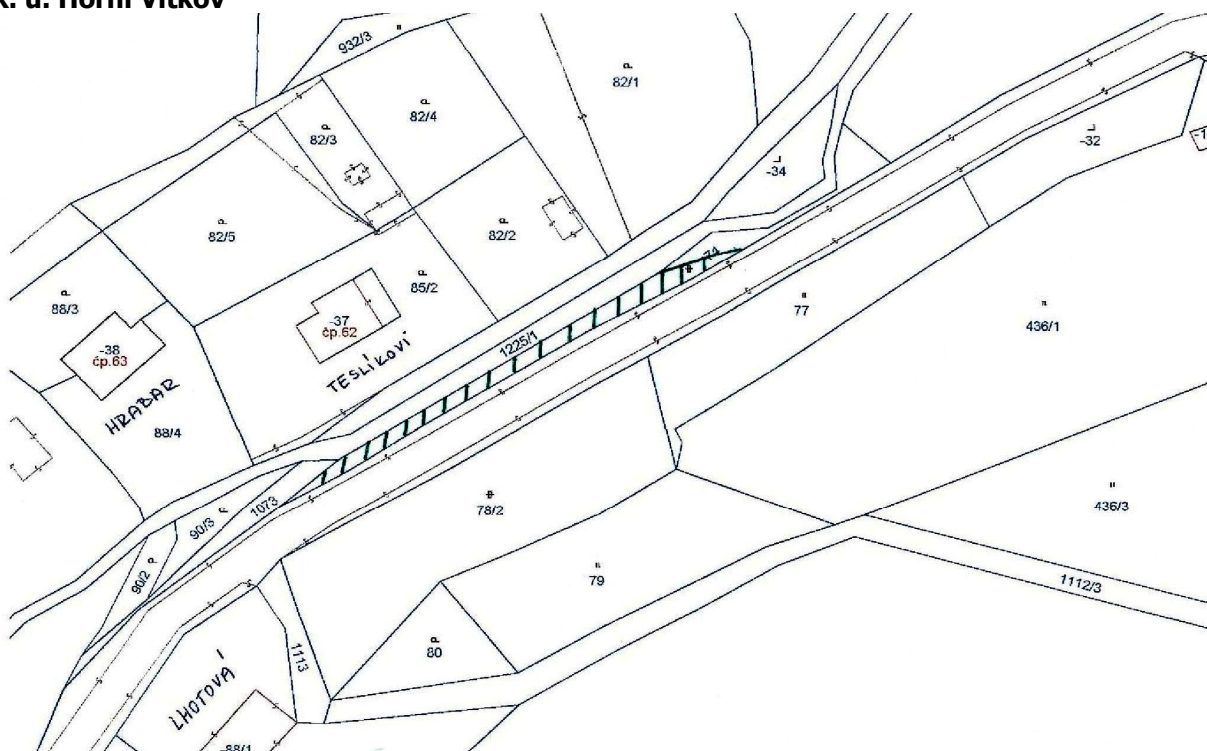
zveřejňuje záměr prodat

části pozemků:

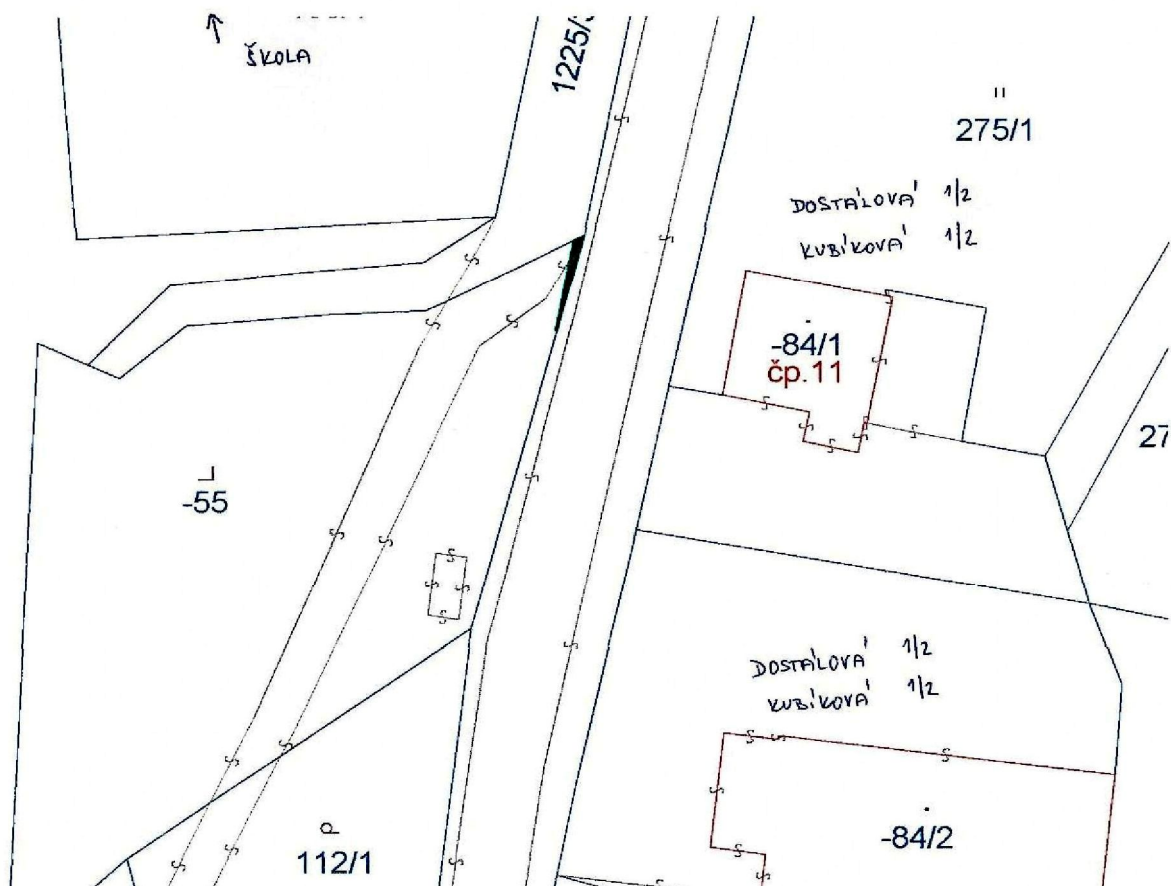
- par. č. 74 o výměře 189 m², nově označené jako par. č. 74/2 (SO 202 - opěrná zed'), dle geometrického plánu č. 258-121/2015 (k. ú. Horní Vítkov),
 - st. par. č. 55 o výměře 3 m², nově označené jako poz. par. č. 1241 (SO 203 - opěrná zed'), dle geometrického plánu č. 259-122/2015 (k. ú. Horní Vítkov),
 - par. č. 699/5 o výměře 26 m², nově označené jako par. č. 699/15 (SO 205 - opěrná zed'), dle geometrického plánu č. 280-124/2015 (k. ú. Dolní Vítkov),
 - par. č. 695/16 o výměře 8 m², nově označené jako par. č. 695/17 (SO 207 - opěrná zed'), dle geometrického plánu č. 281-125/2015 (k. ú. Dolní Vítkov),
 - par. č. 88/2 o výměře 2 m², nově označené jako par. č. 88/3 (SO 209 - opěrná zed') a nově označené jako par. č. 88/4 (SO 106 – rek. komunikace) dle geometrického plánu č. 282-126/2015 (k. ú. Dolní Vítkov),
 - par. č. 691/4 o výměře 1 m², nově označené jako par. č. 691/6 (SO 211 - opěrná zed'), dle geometrického plánu č. 284-128/2015 (k. ú. Dolní Vítkov),
 - par. č. 117/1 o výměře 6 m², nově označené jako par. č. 117/3 (SO 107 – rek. komunikace), dle geometrického plánu č. 285-129/2015 (k. ú. Dolní Vítkov),
- za účelem majetkoprávního vypořádání pozemků pod komunikací stavby „Obnova silnice po povodních 2010 (III/27252 Vítkov)“
navrhovaná minimální cena: 40,- Kč/m² a náklady spojené s prodejem**

Bližší informace podá Odbor rozvoje, dotací a správy majetku MěÚ Chrastava – paní Houdová tel. 482 363 822, kancelář č. 302.

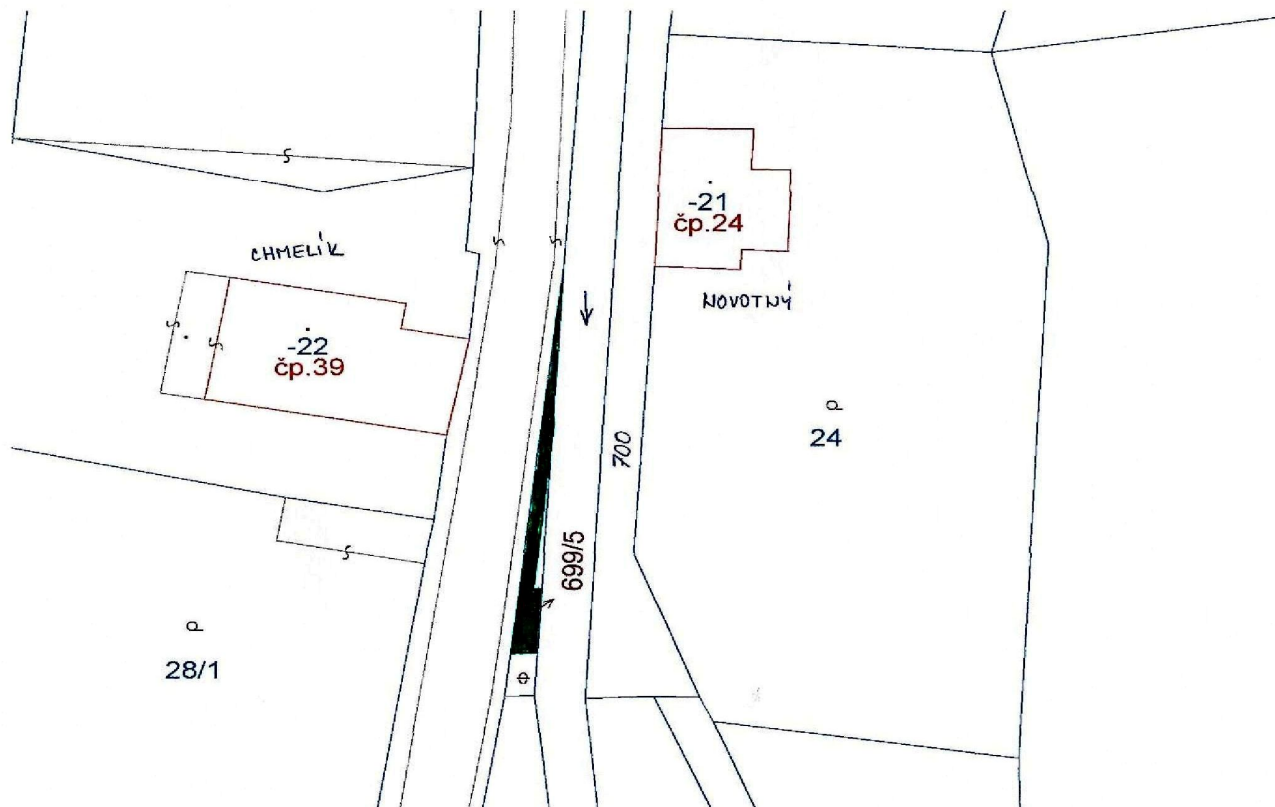
k. ú. Horní Vítkov



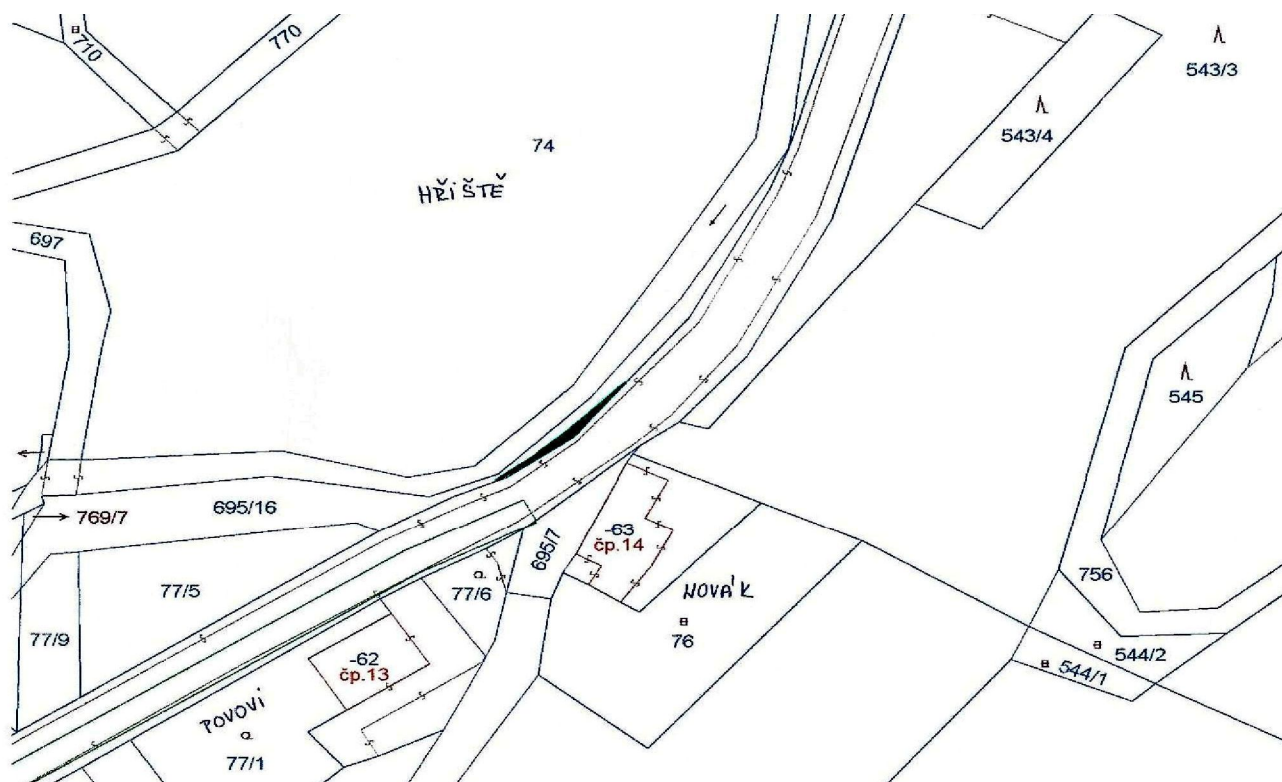
k. ú. Horní Vítkov



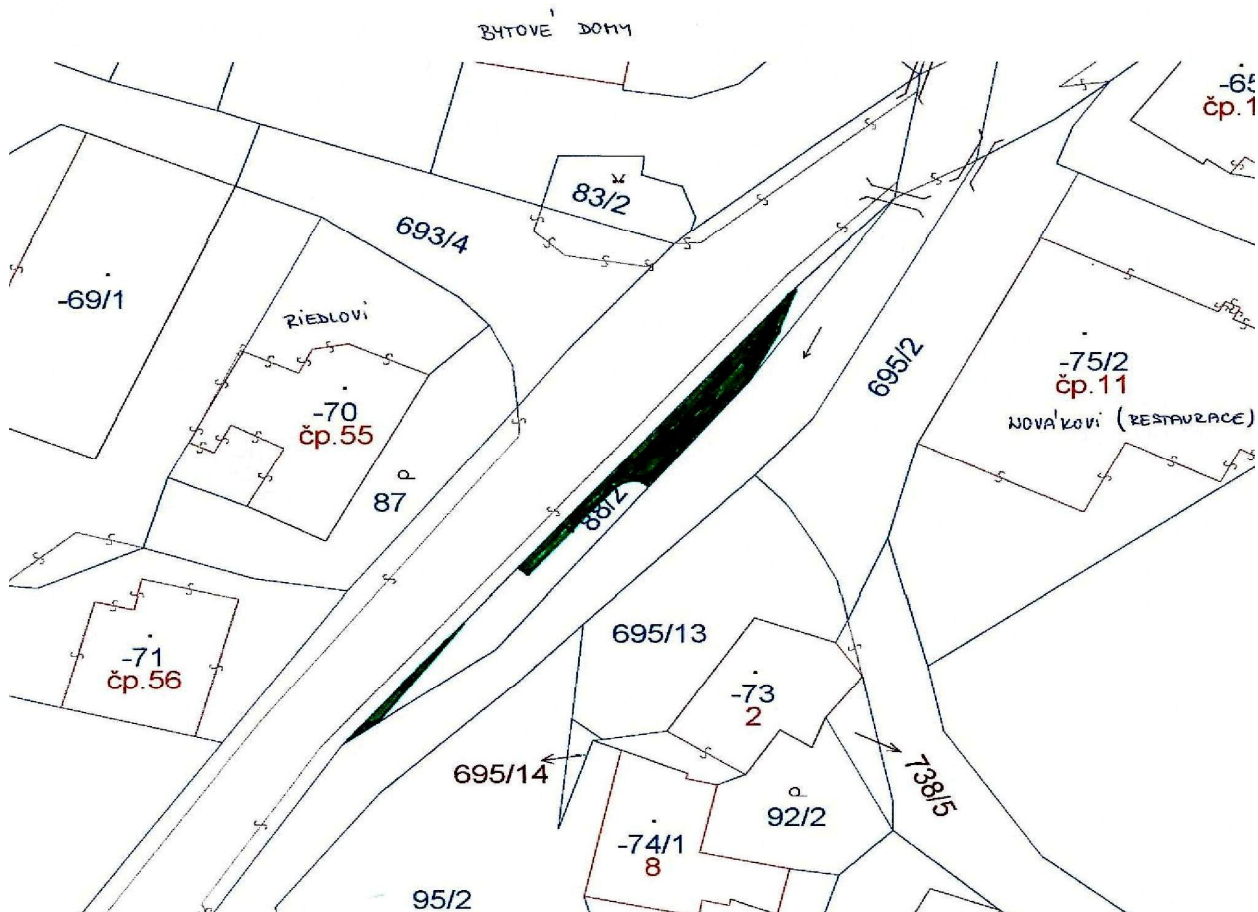
k. ú. Dolní Vítkov



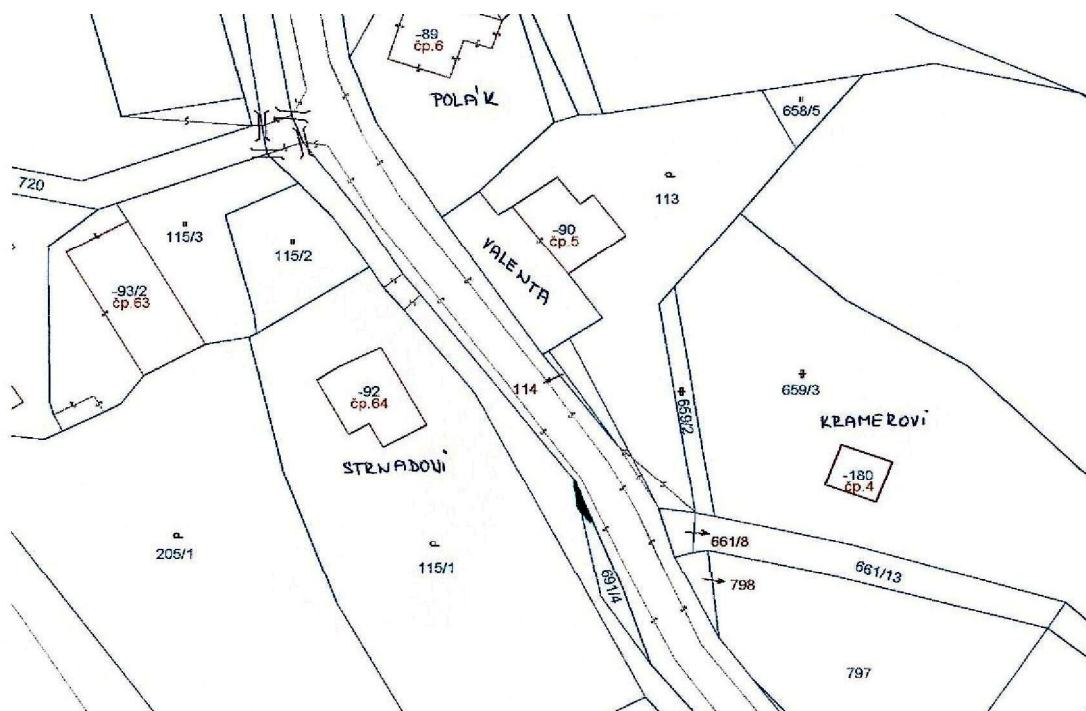
k. ú. Dolní Vítkov



k. ú. Dolní Vítkov



k. ú. Dolní Vítkov



k. ú. Dolní Vítkov

